

Trame Verte et Bleue



La Trame verte et bleue est une démarche de territoire visant à maintenir et à reconstituer un réseau de continuités écologiques (haies, ruisseaux, ensembles de prairies, marais...) afin que les espèces animales et végétales puissent, tout comme l'Homme, circuler, s'alimenter, se reproduire, se reposer... et réaliser ainsi leur cycle de vie; en d'autres termes, assurer leur survie.

La Trame verte et bleue joue un rôle essentiel pour la préservation de la biodiversité, capital naturel aujourd'hui menacé, et permet aux écosystèmes de continuer à rendre leurs services à l'Homme.

Depuis plusieurs années, le Pays du Ternois accompagne et met en place, en partenariat avec des acteurs locaux, des actions en faveur de la Trame verte et bleue, comme la restauration de corridors par des plantations le long des chemins, ou la découverte du patrimoine naturel du Ternois au travers de ses sentiers...

En situation de plateau, vous pourrez admirer la vallée du côté d'Heuchin, et à Prédefin, apercevoir les villages de Laires et de Lisbourg.


à voir dans le secteur...

- ✓ La faune et la flore champêtre
- ✓ Les auréoles bocagères
- ✓ Le Faux, affluent de la Ternoise
- ✓ Le coteau crayeux de Bergueneuse
- ✓ "Sculptures et jardin" à Bergueneuse
- ✓ Les églises de Fiefs, Fontaine-lès-Boulans et Heuchin
- ✓ L'arboretum de Quévaussart
- ✓ Les casernes allemandes de Prédefin
- ✓ Le site de lancement de V1 à Fiefs



le Sentier des Avinettes

départ ▶ **FONTAINE lès-BOULANS**



Pour plus d'infos sur les activités touristiques

- ▶ www.ternois-tourisme.com
- ▶ Office de tourisme Les Vertes Collines du Saint-Polois
- ☎ 03 21 47 08 08



Crédits photos intérieures : Pays du Ternois, CPIE Val d'Authie - Illustration couverture : Vincent Gavériaux - Conception : Esperluette.com - Impression : Imprimeo

Itinéraire Nature



le Sentier des Avinettes






Infos Parcours

 8,0 km
Longueur

 2h40
Durée

Moyen
 Niveau



 min: 116m
max: 173m
Dénivelé cumulé: 72m

 Église
Départ

 Église
Parking

Balisage PR

 bonne direction
 mauvaise direction

 tourner à gauche
 tourner à droite

